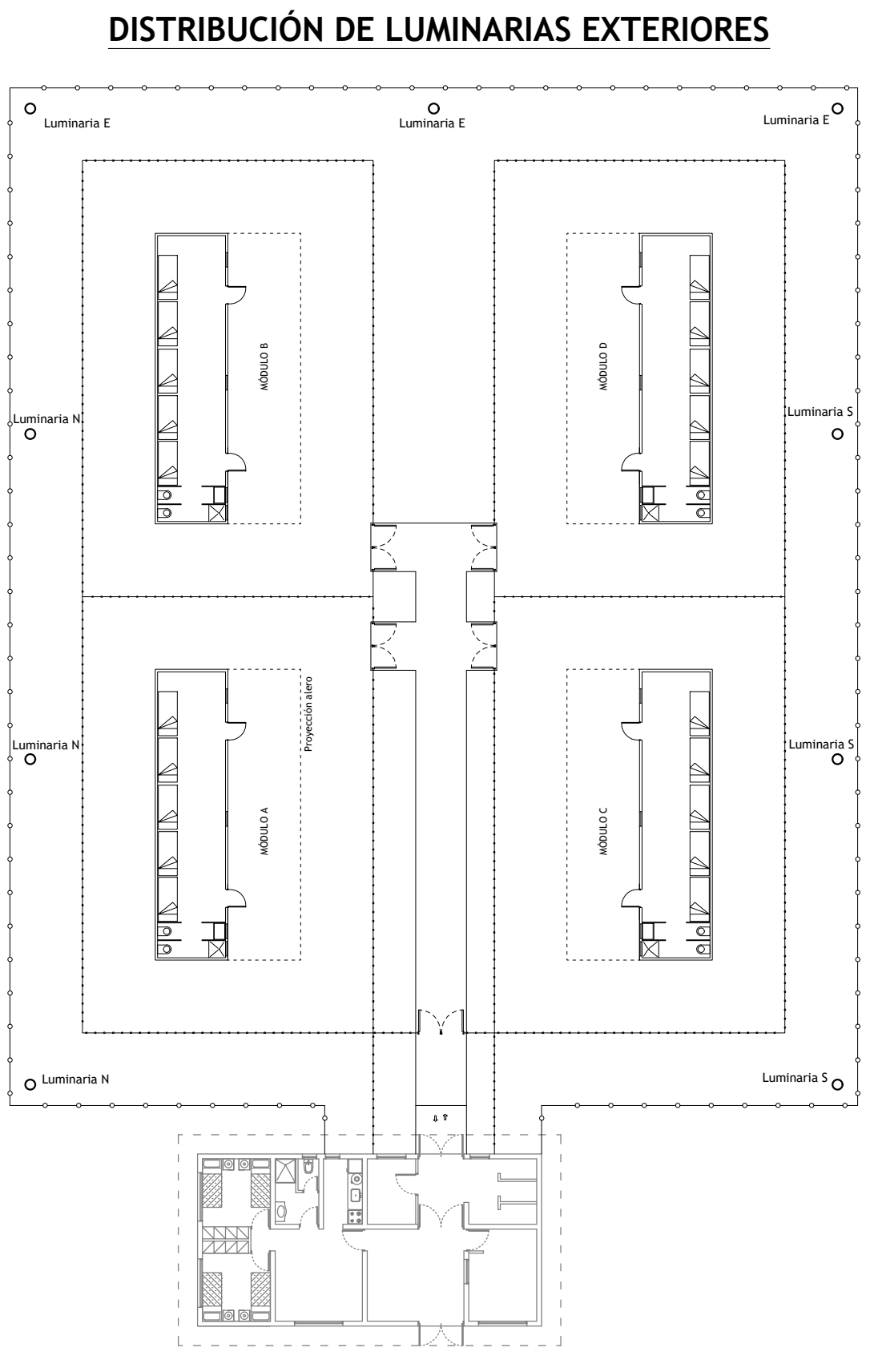
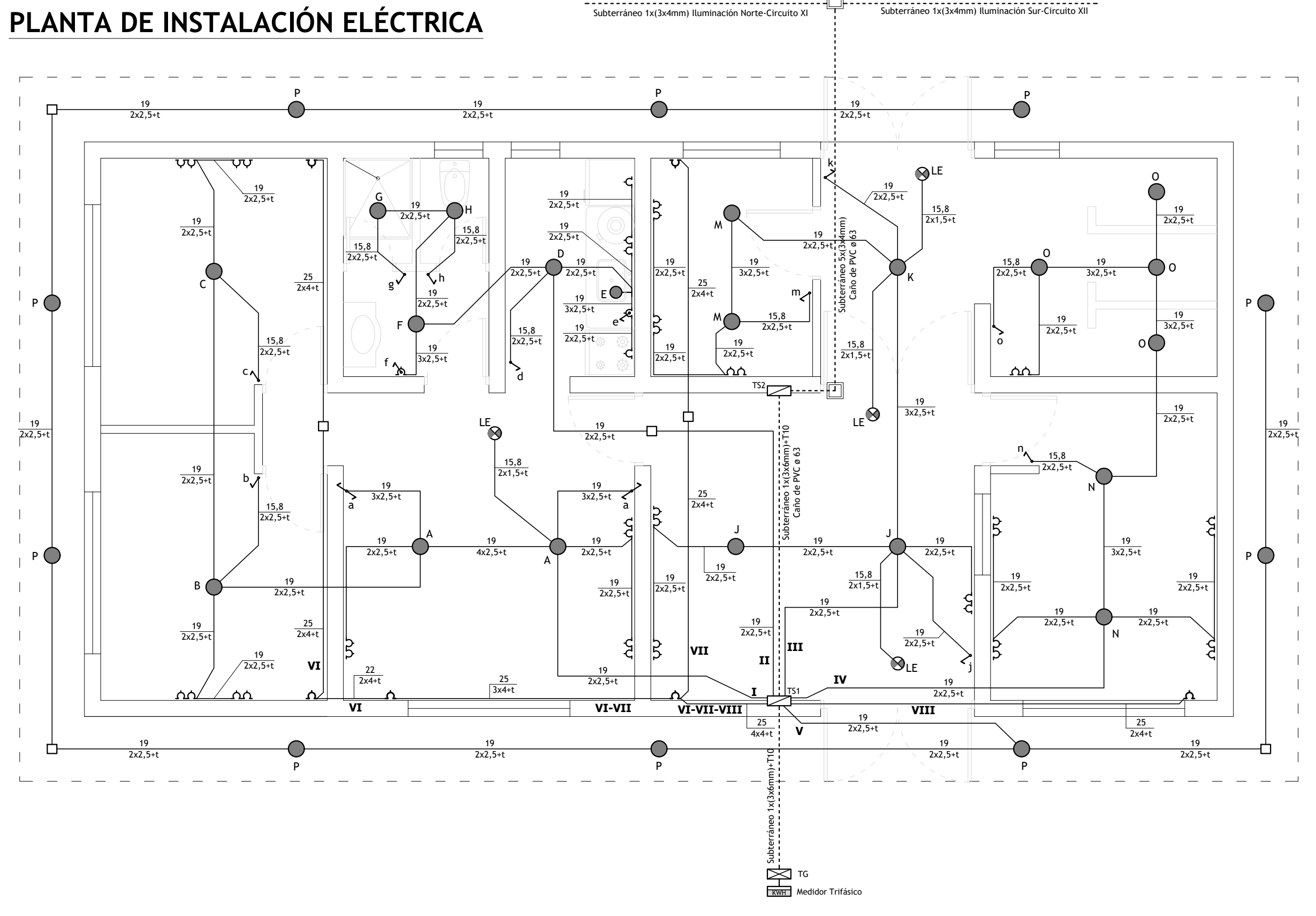
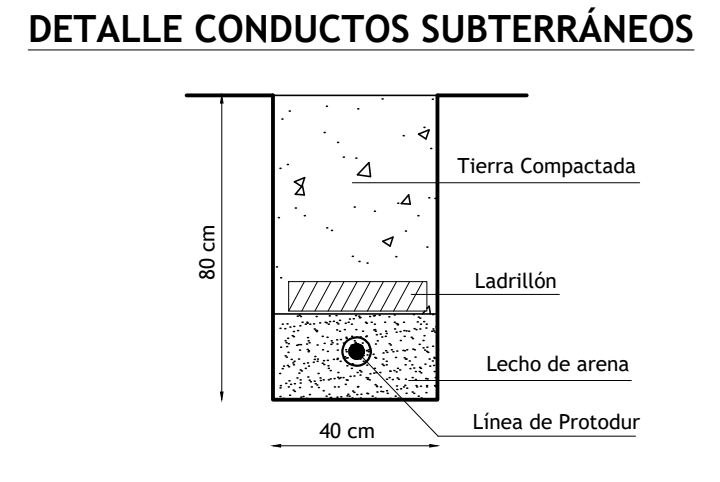
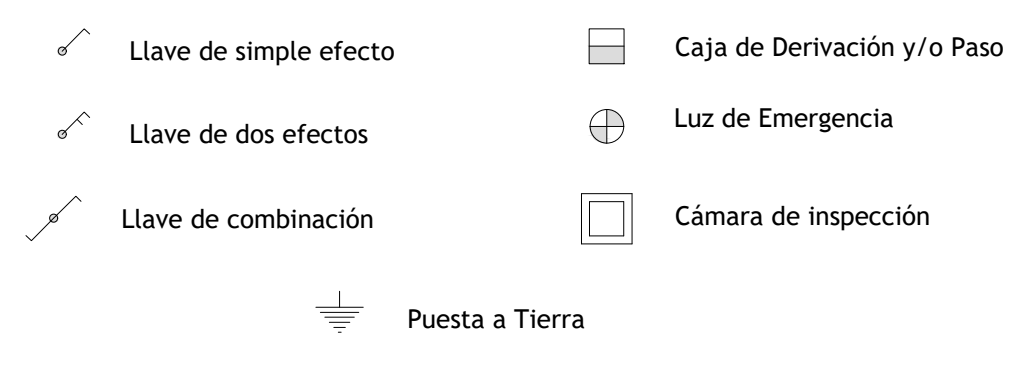
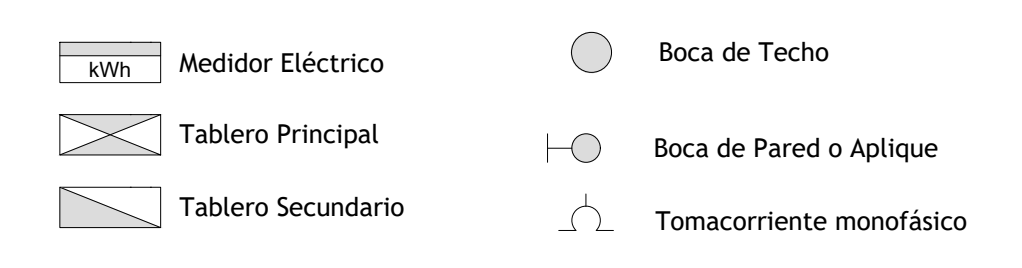
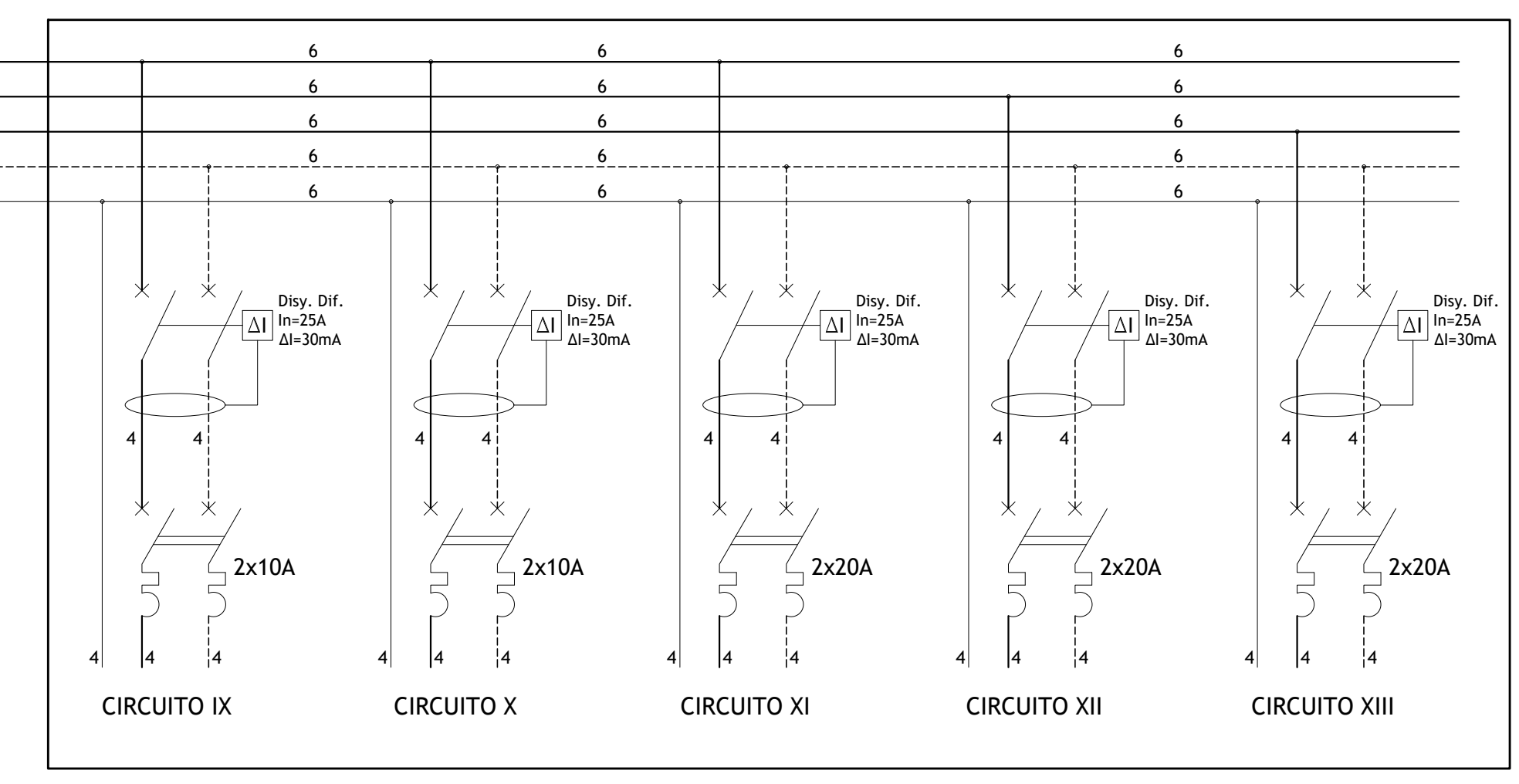
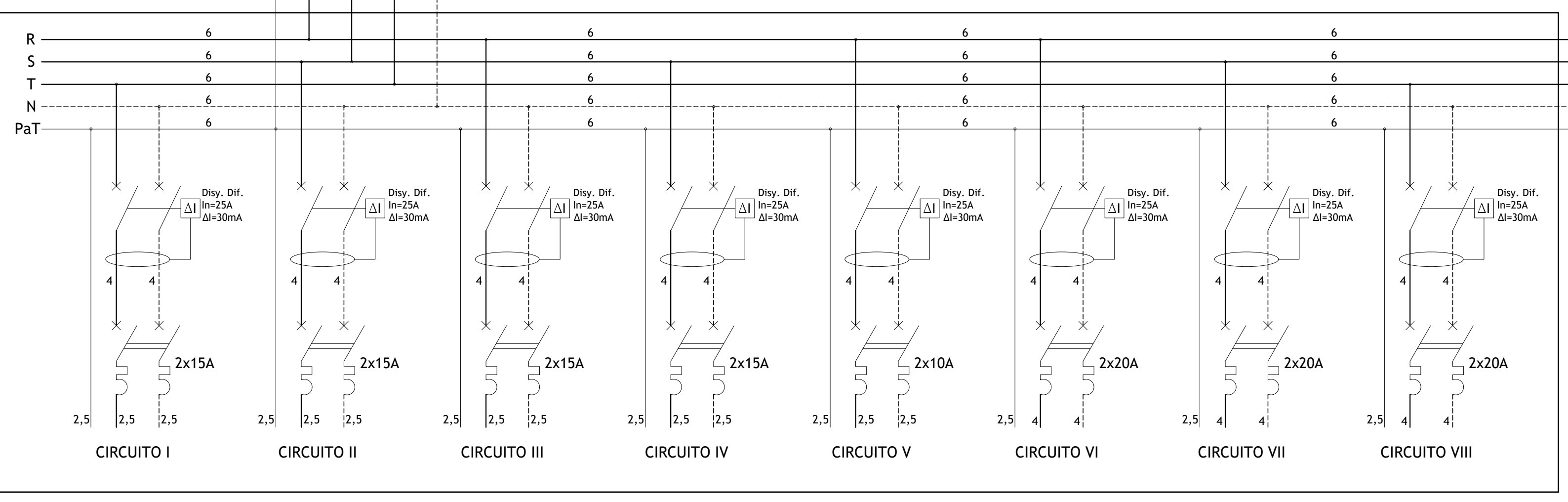
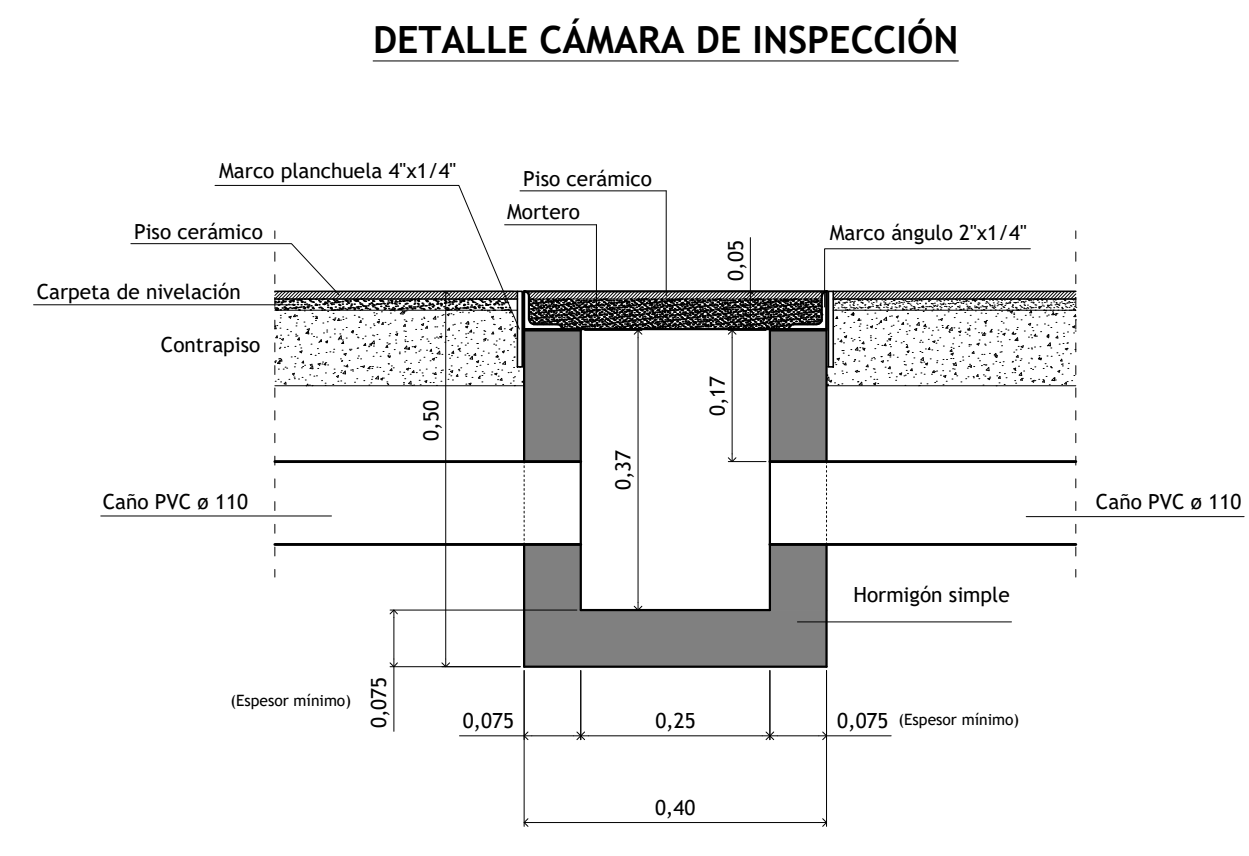
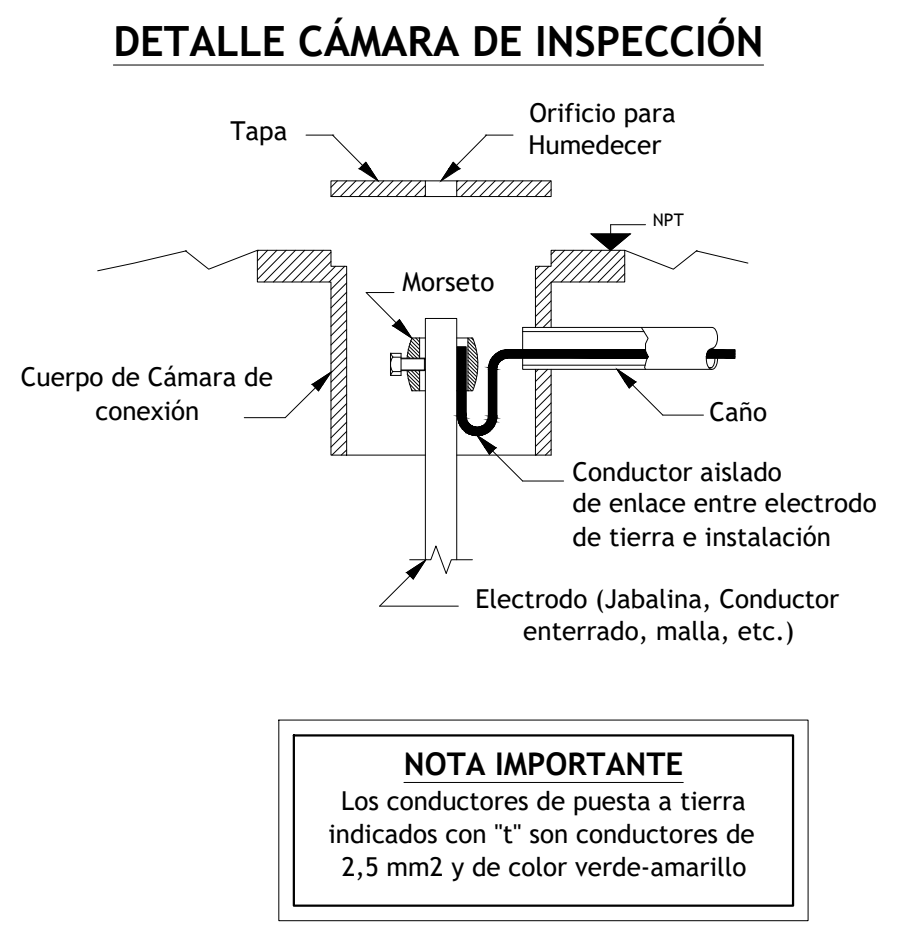


CUADRO DE POTENCIA

CIRCUITO	FASE	BOCAS	TOMAS	POTENCIA EN W			FACTOR DE SIMULTANEIDAD			TOTAL		
				BOCAS		TOMAS		BOCAS			TOMAS	
				Unid.	Total	Unid.	Total	fs	Total		fs	Total
I	T	4	7	60	240	150	1050	1	240	0,5	525	765
II	S	5	5	60	300	150	750	1	300	0,5	375	675
III	R	5	6	60	300	150	900	1	300	0,5	450	750
IV	S	6	5	60	360	150	750	1	360	0,5	375	735
V	R	10	-	100	1000	-	-	1	1000	-	-	1000
VI	R	-	2	-	-	1000	2000	-	-	1	2000	2000
VII	S	-	2	-	-	1000	2000	-	-	1	2000	2000
VIII	T	-	2	-	-	1000	2000	-	-	1	2000	2000
IX	T	6	-	60	360	-	-	1	360	-	-	360
X	T	6	-	60	360	-	-	1	360	-	-	360
XI	T	3	-	150	450	-	-	1	450	-	-	450
XII	T	3	-	150	450	-	-	1	450	-	-	450
XIII	T	3	-	150	450	-	-	1	450	-	-	450
POTENCIA A SOLICITAR A EDEMSA: 12 KW												
11995												



MUNICIPALIDAD DE MALARGÜE		IE
OBRA: CONSTRUCCIÓN DE GUARDIA Y CIERRE PERIMETRAL		
Ubicación: CALLE PÚBLICA - PREDIO MUNICIPAL - MALARGÜE-MZA.		
PROPIETARIO: DIRECCIÓN GENERAL SERVICIO PENITENCIARIO		
Domicilio: MINISTERIO DE SEGURIDAD - GOBIERNO DE MENDOZA		
PLANO DE INSTALACIÓN ELÉCTRICA		ESCALA 1:50
SUP. TERRENO: 1000,00 M2	INDICES DE LA ZONA %	INDICES DECLARADOS
SUP. EXISTENTE: 100,80 M2	FOS	MÍNIMO
SUP. CUBIERTA: 100,80 M2		MÁXIMO
SUP. SEMICUBIERTA: 36,60 M2	FOT	MÍNIMO
SUP. TOTAL: 119,10 M2		MÁXIMO
NOM. CATASTRAL:	ZONA: PARQUE DE SERVICIOS Y DEL YESO	
PADRÓN MUNICIPAL:	FIRMA DEL PROPIETARIO	
UBICACIÓN:	PROYECTO	
CÁLCULO		
EXPEDIENTE N°: 2019		
VISACIÓN FINAL		